










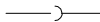











## ZÁKLADNÍ ÚDAJE:

obvod pozemkové úpravy  
hranice katastru  
název k.ú.  
názvy místní a pomístní  
silnice II., III. třídy  
místní komunikace  
Železniční trať  
poštní cesty (KoPů) vedlejších k.ú.  
aktivní sesuv Hofetice  
potenciální sesuvy Hřůšovany  
zastavitelné plochy  
zastavěné plochy  
vrstevnice zadržovací  
vrstevnice základní  
vrstevnice doplňková 1/2









DRUHY POZEMKŮ:

stav	návrh	popis
Γ		orná půda
Q		ovocný sad
A		zahrada
U		trvalý travní porost
L		lesní pozemek
V		vodní plocha
st		zastavěná plocha
o		ostatní plocha

INŽENÝRSKÉ SÍŤ:

	vodovod
	kanalizace
	plyn VTL
	plyn VTJ
	plyn STL
	plyn – regulační stanice
	elektrické vedení VN – nadzemní
	elektrické vedení VN – nadzemní
	elektrické vedení NN – nadzemní
	elektrické vedení NN – podzemní
	sídlovací vedení – nadzemní
	sídlovací vedení – podzemní
	ochranná pásma síti

OPATŘENÍ K OCHRANĚ A TVORBĚ ŽIVOTNÍHO PROSTŘEDÍ:

stav	návrh	popis
		lokální biocentrum
		lokální biokerol
		interakční prvek liniový
		interakční prvek plošný
		krajinná zeď/leť liniová

OPATŘENÍ K ZPŘÍSTUPNĚNÍ POZEMKŮ:

The diagram illustrates the mapping of DPC (Dopravný kód) and HPC (Hlavný kód) codes to station names and their corresponding symbols. It is organized into three columns: 'stav' (station), 'návrh' (design), and 'popis' (description).

stav	návrh	popis
DPC 2	HPC 3	polní cesta
S3	S38	hospodářský
V2	V7	výhybna
M1	M1	mostek
P1	P2	propustek
	přiklop 2	přiklop

The symbols for each code are as follows:

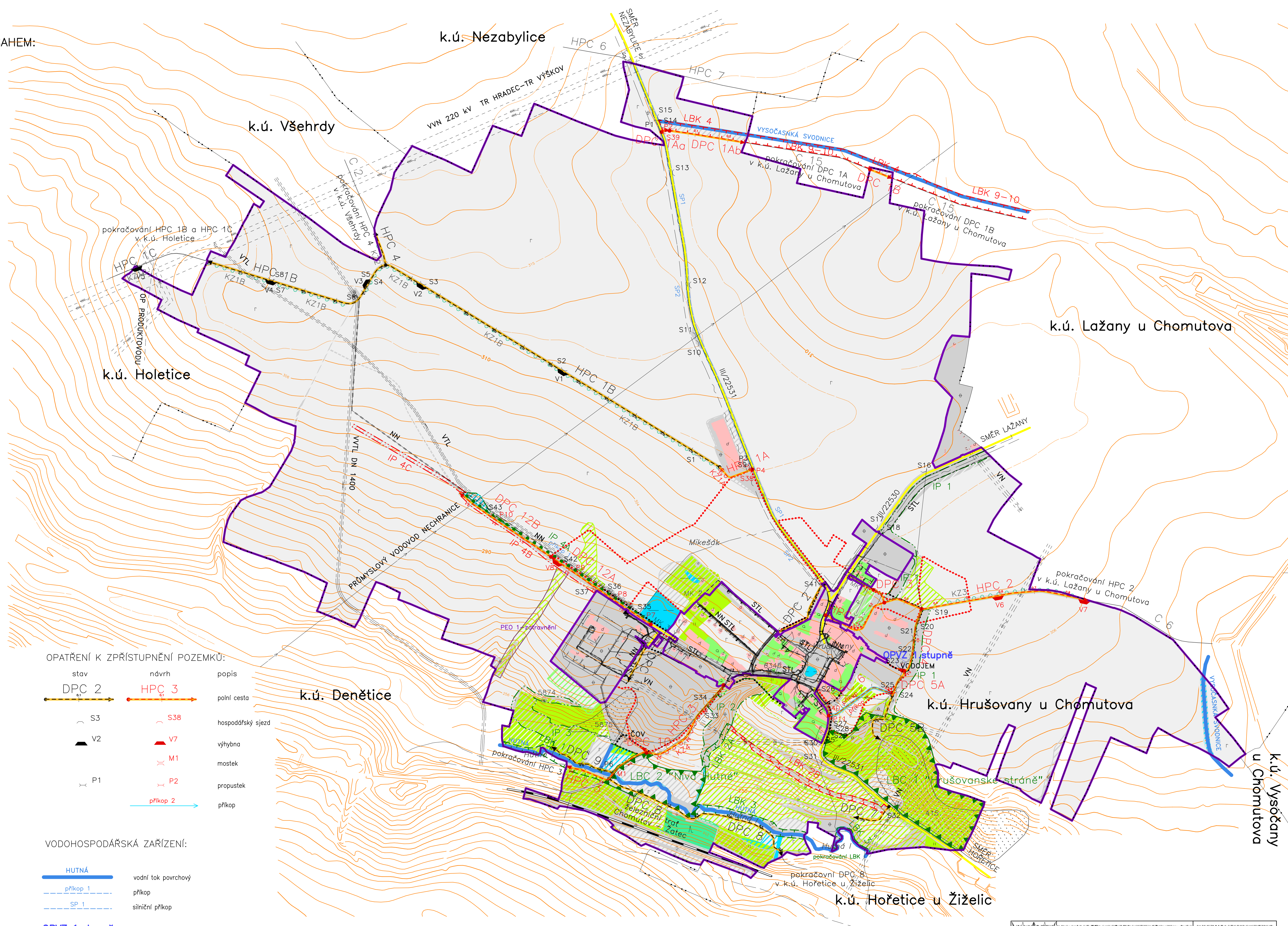
- DPC 2:** A yellow arrow pointing right with a black dot in the center.
- S3:** A black curved line (arc) opening upwards.
- V2:** A black triangle pointing downwards.
- M1:** A black 'X' shape.
- P1:** A black 'Y' shape.
- HPC 3:** A red arrow pointing right with a red dot in the center.
- S38:** A red curved line (arc) opening upwards.
- V7:** A red triangle pointing downwards.
- M1:** A red 'X' shape.
- P2:** A red 'Y' shape.
- přiklop 2:** A blue arrow pointing right with a blue dot in the center.
- přiklop:** A blue arrow pointing right with a blue dot in the center.



VODOHOSPODÁŘSKÁ ZAŘÍZENÍ:

Diagram illustrating the OPVZ 1. stupně (OPVZ 1st degree) area. The diagram shows a solid blue rectangle labeled 'HUTNÁ' and 'příkop 1' (ditch 1). Below it, a dashed blue rectangle is labeled 'OPVZ 1.stupně' and 'silniční příkop' (road ditch). The Hutná area is located within the OPVZ 1. stupně area.

OPATŘENÍ K OCHRANĚ ZPF:

PEO<sub>1</sub> + zatravnění<sub>1</sub> organizační opatření – zatravnění



			
OBJEDNATEL: STÁTNÍ POZEMKOVÝ ÚŘAD, KPLP PRO ÚSTECKÝ KR., POŘ. ČÍSLOVITOSTI			
KRAJ:	ÚSTECKÝ	OKRES:	HROUŠOVÁ
OBEC:			
<p><b>k.ú. Hroušová u Chomutova</b>  <b>KOMPLEXNÍ POZEMKOVÁ ÚPRAVA</b></p>			
DÍLY ČÍSLO: C – DOKUMENTACE PLÁNU SPOLEČNOSTI ZÁŘÍZENÍ OBLAST: Hlavní výkres a výškopisný obsahem		STUPĚŇ: POZEMK. ÚPRAVY ZÁK. ČÍS.: 201401 C. PARE JAKOST: 1:20215 METRICKO: = 5000 FORMÁT: A 0 DÍLO FLOKLY: C.1.2.5	